



Konferenz der kantonalen Geoinformations- und Katasterstellen  
Conférence des services cantonaux de la Géoinformation et du Cadastre  
Conferenza dei servizi cantonali per la Geoinformazione e del Catasto  
Conferenza dals posts chantunals da Geoinformaziun e Cataster

# «Subattribute» DMAV «*Sous-attributs*» *DMAV*

Patrick Fäh (SG), Christoph Käser (swisstopo)

Emmetten, 12. Sept. 2025



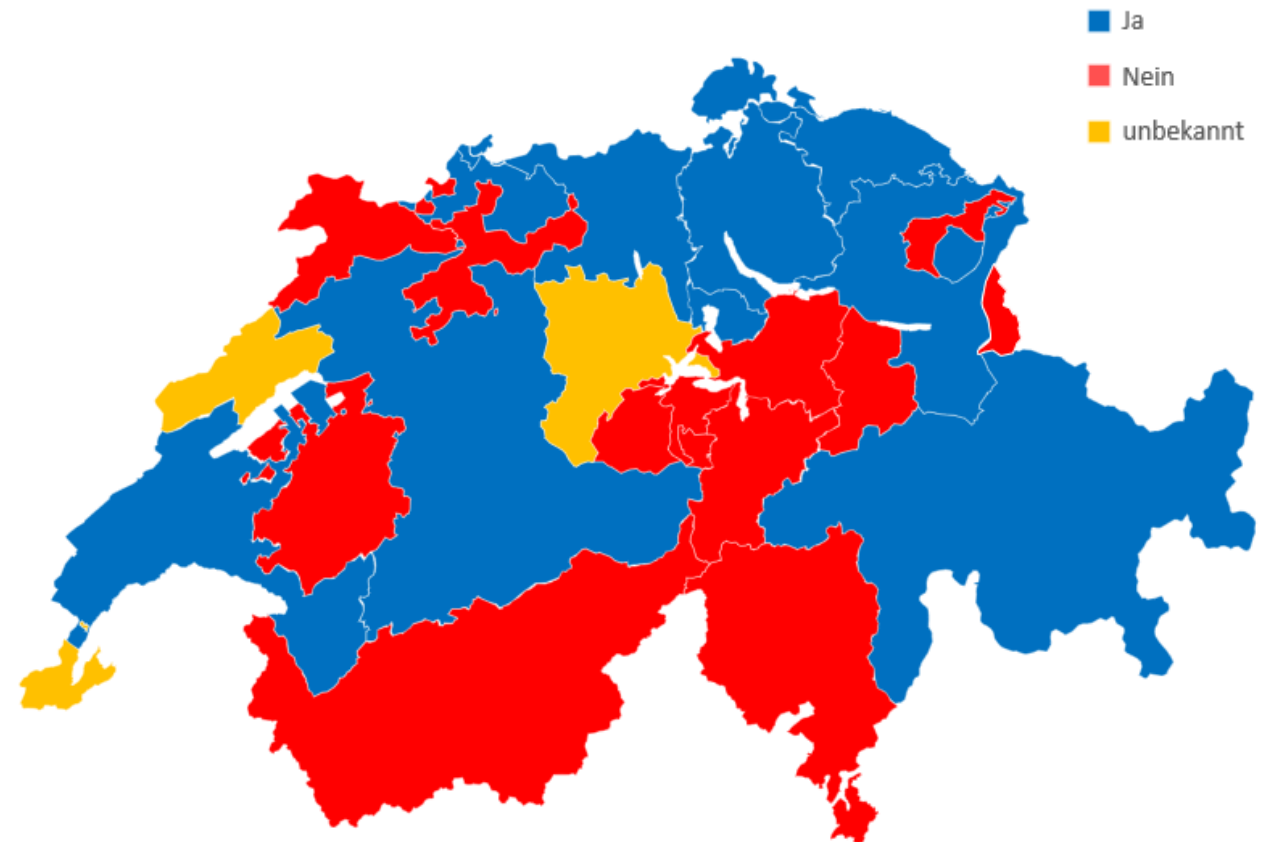




# Resultate KGK-Umfrage DMAV-Ergänzungen

## *Résultats de l'enquête CGC Compléments DMAV*

- Rund die Hälfte der Kantone planen ergänzende kantonale Geobasisdaten zum DMAV
- *Près de la moitié des cantons prévoient de compléter les géodonnées de base cantonales relatives aux DMAV.*

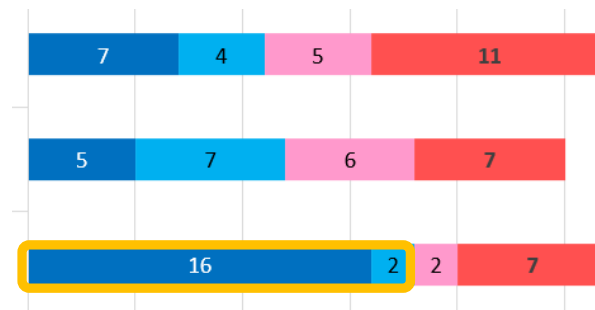


# Resultate KGK-Umfrage DMAV-Ergänzungen

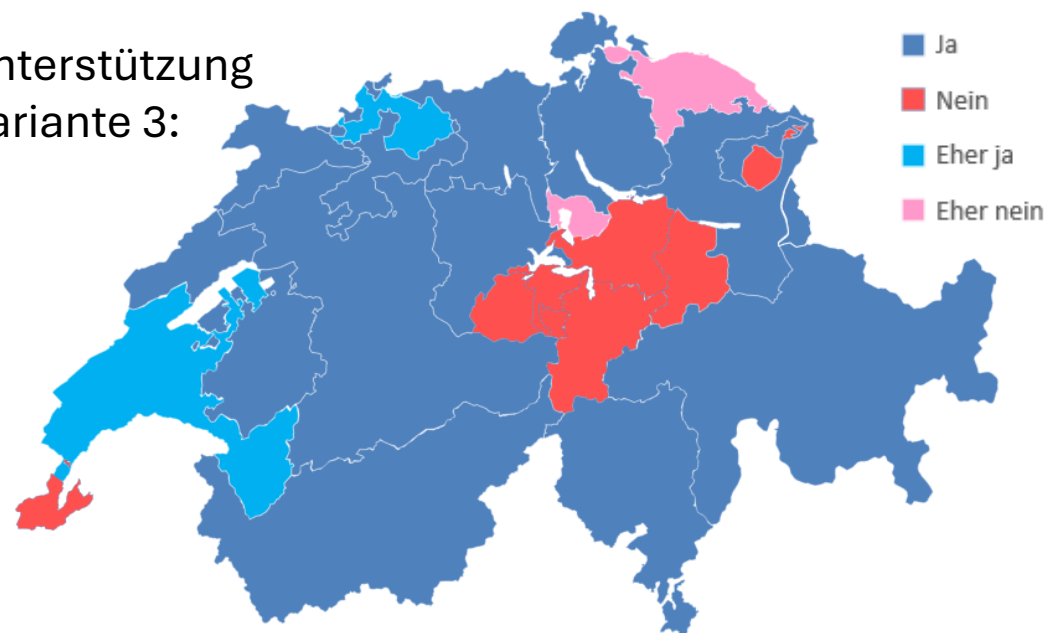
## Résultats de l'enquête CGC Compléments DMAV

- Harmonisierungsbestrebungen werden breit unterstützt
- Oberste Priorität hat ein einheitliches CH-Modell mit teilweise optionalen Inhalten
- *Les efforts d'harmonisation bénéficient d'un large soutien*
- *La priorité absolue est donnée à un modèle suisse uniforme avec des contenus partiellement facultatifs.*

- 1) kant. Ergänzungen
- 2) KGK-Ergänz.modell
- 3) CH-Modell mit optionalen Inhalten

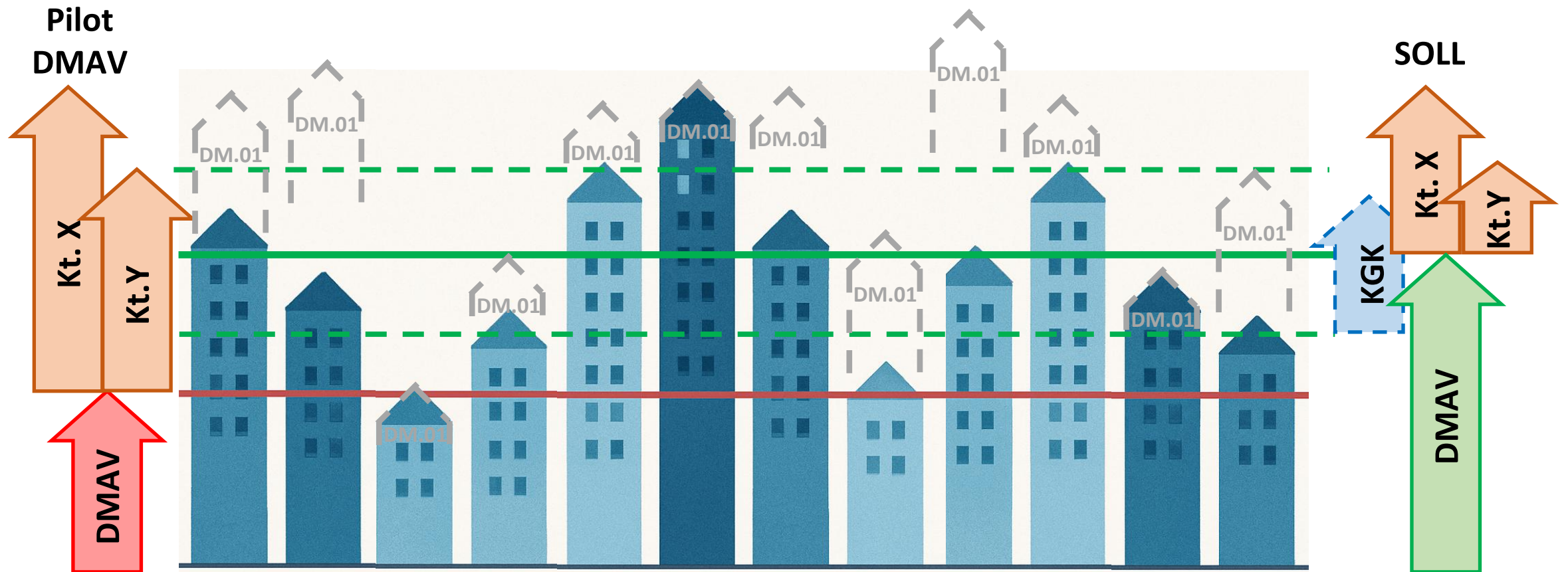


Unterstützung  
Variante 3:



# Umfang amtliche Vermessung

## *Étendue de la mensuration officielle*





# Kantonale Erweiterungen

# Extensions cantonales

## Art. 6 der Verordnung über die amtliche Vermessung

(VAV, SR 211.432.2)

*<sup>2</sup> Kantonale Erweiterungen des  
Geodatenmodells sind nicht zulässig.*

## Art. 6 Modèle de géodonnées de la mensuration officielle

*<sup>2</sup> Les extensions cantonales du modèle de  
géodonnées ne sont pas admises.*



# Kantonale Erweiterungen

## Erläuterungen Änderungen VAV

Bis heute erlaubt Art. 10 VAV kantonale Erweiterungen des Geodatenmodells der amtlichen Vermessung. Dies soll beim neuen Geodatenmodell der amtlichen Vermessung nicht mehr möglich sein.

...

Kantone, die kantonale Erweiterungen des Datenmodells DM.01-AV-CH kennen und diese weitergehenden Anforderungen auch künftig beibehalten wollen, können diese künftig als kantonaler Geobasisdatensatz weiterführen. Es ist möglich, bestehende Erweiterungen mittels technischer Möglichkeiten durch Identifikatoren und Vererbung zu sichern.

# Extensions cantonales

## Explications Modifications OMO

L'article 10 OMO permettait jusqu'alors des extensions cantonales du modèle de géodonnées de la mensuration officielle. Elles ne doivent plus être possibles avec le nouveau modèle de géodonnées de la mensuration officielle. ... Les cantons autorisant des extensions du modèle de données MD.01-MO-CH et souhaitant conserver ces exigences supplémentaires à l'avenir, peuvent poursuivre la gestion de ces extensions sous la forme de jeux de géodonnées de base cantonaux. Les extensions existantes peuvent être garanties au moyen de possibilités techniques, via des identificateurs et un héritage.





Konferenz der kantonalen Geoinformations- und Katasterstellen  
Conférence des services cantonaux de la Géoinformation et du Cadastre  
Conferenza dei servizi cantonali per la Geoinformazione e del Catasto  
Conferenza dals posts chantunals da Geoinformaziun e Cataster